



広報うけどがわ

平成19年7月2日 第9号

水土里ネット請戸川 請戸川土地改良区 (南相馬市小高区・浪江町・双葉町)

〒979-1521 福島県双葉郡浪江町大字権現堂字上蔵役目34番地
 TEL (0240)34-4200 TEL (0240)34-4194
 TEL (0240)34-2661 FAX (0240)34-4821
 E-mail: uld@ukedogawa.jp
 URL http://www.ukedogawa.jp



苧宿ゴミスクリーン

・ ・ ・ 苧宿行政区が全戸参加の清掃義務活動でゴミ除去を行い、堆肥枠に積みます。



西台排水門



掃部関水路水系協議会設立準備

先日の総代会におきましてもご案内、ご説明しましたが、何卒ご理解を頂きましてご協力の程よろしくお願い致します。

今日、日本農業の歴史的な変革期の時、農家の皆さんがどのような方向を目指すのがベストなのかの選択が求められております。その中において、品目横断的経営安定対策と農地・水・環境保全向上対策は、車の両輪と位置づけられ、平成19年度より動き出します。まさに避けて通れない正念場であります。

1市2町地区面積4,415ha、組合員数4,402人という県内有数の規模を誇る地域の安全で安心して営農が出来る環境の整備、維持をすることが当土改区の最大の使命と認識を致すものであります。

終わりに組合員の皆様のご健勝を心よりご祈念申し上げご挨拶と致します。



請戸川土地改良区
 理事長 横山 藏人

広報うけどがわ第9号を発刊するにあたり一言ご挨拶申し上げます。

組合員の皆様には、日頃より本土改区の事業運営に對しまして、多大なご理解を賜り円滑なる運営が執行出来ますこと深く感謝申し上げます。

さて、今年は例年にならない暖冬により生活する上では、暖かく過ぎやすかったというメリットがありました。が、裏を返せば、地球温暖化への布石とも言えるべき安閑でない状況にも受け止められ憂慮すべき事体でもあるのかも知れません。

本年の稲作作業も予定通り行われたようですが、代掻きそして田植えの「水」でありますが、本土改区が管理をしております大柿ダムは、お陰をもちまして満満の状況で通水をできましたことで、組合員の皆様には満足していただけたものと思います。特に4月末からのゴールデンウィーク期間中には、適正な通水のために連日職員が休日返上で管理見回りをしたところでありました。本土改区は常に組合員皆様の経営の安定向上の一助となるべく役職員一丸となって勤めているところであります。

請戸川地区国営農業水利事業により昭和49年度着工し平成元年度より供用開始された大柿ダムを始め、高瀬川上流に築造された焼築頭首工や、延べ24kmに及ぶ幹線用水路等は20年を迎え経年による劣化等の現象が生じていることから平成18年度より20年度までの3カ年間で全額国負担により此ら施設の点検整備を実施をしております。その結果を踏まえ何らかの対応が必要となるものと思われま

平成 19 年度 一般会計 予算総額 154,853 千円

平成 19 年 3 月 27 日開催の平成 18 年度通常総代会において、事業計画、一般会計・特別会計の予算が慎重審議により、次の通り議決されました。

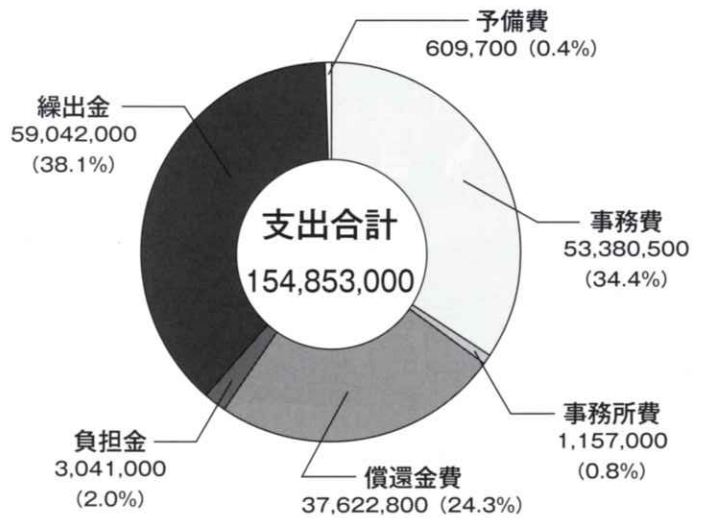
一般会計収支決算

(単位：円)



【平成 19 年度地区面積及び組合員数】

地区面積 4,415 ha
組合員数 4,402 人



【土地改良施設の維持管理事務事業】

- (1) 国営造成施設の維持管理 (継続)
- (2) 県営造成施設台帳の整備、維持管理事務 (継続)
- (3) 小高地域・浪江地域・双葉地域水利防災体制の維持管理整備事務 (継続)
- (4) 都市計画区域内の地域用水・生活用水通常還元体制維持管理整備事務 (継続)
- (5) 農業用水路の水質汚濁防止対策の為の合併浄化槽設置の普及促進事務 (継続)
- (6) 農業施設の清掃参加者傷害保険加入による清掃作業実施連絡の啓蒙事務 (継続)
- (7) 農業施設の保守点検管理者傷害保険に加入を直接維持管理組合組織に紹介啓蒙事務 (継続)
- (8) 土地改良施設の使用 (宅地出入り口・他用途等) 承認に関する事務 (継続)
- (9) 土地改良施設の水路施設使用契約の協議請求締結事務 (継続)
- (10) 土地改良施設への生活雑水放流に関する協議請求事務 (継続)
- (11) 公共事務(県・町)との土地改良施設利用協議事務(継続)
- (12) 開発行為に関する協議請求事務 (継続)



福田迫取水ゲート操作説明会
(双葉町 下羽鳥地内)



流木処理、ゴミ・ナイロン除去
(大柿ダム)

平成 19 年度実施する土地改良事業

負担率は国県補助残率
単位：円

番号	事業地区名	事業名	事業量	事業費	負担率
A. 維持管理促進事業					
(1)	大柿ダム地区	国営造成施設県管理受託事業	ダム施設点検整備	60,809,000	30%
(2)	焼築頭首工地区	国営造成施設町管理受託事業	頭首工施設点検整備	5,538,000	40%
(3)	請戸川地区	国営造成施設管理体制整備促進事業	国営造成施設整備 (管理体制型・高度化)	8,414,000	62.5%
(4)	請戸川地区	県営基幹水利施設補修事業	漏水対策工 (電気防食工)	105,000,000	25%
(5)	請戸川地区	新農業水利システム保全対策事業 (ソフト、ハード)	施設管理省力化対策	33,320,000	25%
(6)	基幹施設地区	基幹施設維持管理事業	幹線用水路点検整備 (国県営幹線、頭首工、むらの応援団)	7,311,000	100%
		国営土地改良事業地区調査「新請戸川地区」	単位揚水量調査及び用排水現況調査	950,000	0%
		土地改良施設機能更新等円滑化対策事業	国有土地改良財産に関わる権利者及び土地利用状況調査等	6,000,000	0%
(7)	小高地域	土地改良施設維持管理事業	施設維持管理事務 (吉名頭首工・小高江)	1,007,000	100%
(8)	室原頭首工他 6 地区	土地改良施設維持管理適正化事業拠出金	適正化事業加入に伴う拠出金事務	38,800,000	40%
B. 土地改良促進事業					
(9)	大井塚原地区	県営経営体育成基盤整備事業 (県営ほ場整備事業)	区画整理工、暗渠排水工、支線道路工、ため池改修 他	370,000,000	20%
(10)	桃内地区	県営経営体育成基盤整備事業 (県営ほ場整備事業)	部分客土工、湧水処理工、道路舗装工、用水路工 他	120,000,000	20%
(11)	南棚塩地区	県営経営体育成基盤整備事業 (県営ほ場整備事業)	補完工、本復旧工 他	80,000,000	20%
(12)	津島地区	県営中山間地域総合整備事業「区画整理」	補完工、確定測量、換地業務 他	200,000,000	15%
(13)	百間沢地区	基盤整備促進事業「土地総型」	排水路工 他	20,700,000	38%
(14)	八竜内地区	基盤整備促進事業「土地総型」	農道工 他	10,605,000	38%
(15)	両竹地区	基盤整備促進事業「かん排型」	排水路工 他	18,180,000	34%
(16)	細谷地区	非補助調査計画事業「区画整理全体概要調査事業」	変更計画調査設計	2,430,000	100%
(17)	田尻地区	経営体育成基盤整備事業	調査設計事業	500,000	100%
C. 農地集積促進事業					
(18)	大井塚原地区	県営経営体育成促進事業 (基盤整備関連流動化促進事業)	農地集積面積 25%以上経営・増加率 20%越える目標活動	2,000,000	0%
(19)	桃内地区	県営経営体育成促進事業 (基盤整備関連流動化促進事業)	農地集積面積 25%以上経営・増加率 20%越える目標活動	2,000,000	0%
(20)	南棚塩地区	県営経営体育成促進事業 (基盤整備関連流動化促進事業)	農地集積面積 25%以上経営・増加率 20%越える目標活動	2,000,000	0%
(21)	上川原地区	担い手育成支援事業「借入利子支援」	担い手支援経営面積増加率 30%越える目標活動	231,000	0%
(22)	石熊山田地区	担い手育成支援事業「借入利子支援」	担い手支援経営面積増加率 30%越える目標活動	425,000	0%
D. 調査計画促進事業					
23	大井頭首工地区	土地改良施設維持管理適正化事業	(実施希望) 調査計画、農業用排水施設の整備補修		40%
24	鳥喰水門地区	土地改良施設維持管理適正化事業	(実施希望) 調査計画、農業用排水施設の整備補修		40%
25	小高江用水路地区	土地改良施設維持管理適正化事業	(実施希望) 調査計画、農業用排水施設の整備補修		40%
26	苜宿頭首工地区	土地改良施設維持管理適正化事業	(実施希望) 調査計画、農業用排水施設の整備補修		40%
27	宮下頭首工地区	土地改良施設維持管理適正化事業	(実施希望) 調査計画、農業用排水施設の整備補修		40%
28	下条頭首工地区	土地改良施設維持管理適正化事業	(実施希望) 調査計画、農業用排水施設の整備補修		40%
29	大堀用水路地区	土地改良施設維持管理適正化事業	(実施希望) 調査計画、農業用排水施設の整備補修		40%
30	猿田用水路地区	土地改良施設維持管理適正化事業	(実施希望) 調査計画、農業用排水施設の整備補修		40%
31	堤の上第 2 溜池地区	土地改良施設維持管理適正化事業	(実施希望) 調査計画、農業用排水施設の整備補修		40%
32	丈六溜池地区	土地改良施設維持管理適正化事業	(実施希望) 調査計画、農業用排水施設の整備補修		40%
33	古堤溜池地区	土地改良施設維持管理適正化事業	(実施希望) 調査計画、農業用排水施設の整備補修		40%
34	小野田第 1 用水路地区	土地改良施設維持管理適正化事業	(実施希望) 調査計画、農業用排水施設の整備補修		40%
35	両竹中田頭首工地区	土地改良施設維持管理適正化事業	(実施希望) 調査計画、農業用排水施設の整備補修		40%
36	酒井用水路地区	土地改良施設維持管理適正化事業	(実施希望) 調査計画、農業用排水施設の整備補修		40%
37	小野田第 2 用水路地区	土地改良施設維持管理適正化事業	(実施希望) 調査計画、農業用排水施設の整備補修		40%
38	東畑排水路地区	土地改良施設維持管理適正化事業	(実施希望) 調査計画、農業用排水施設の整備補修		40%
39	川房地区	基盤整備調査計画事業	調査計画事業		
40	飯崎地区	基盤整備調査計画事業	調査計画事業		
41	迫田地区	非補助基盤整備事業	調査計画事業		
42	小高浪江双葉地域	高速自動車道路関連設備要望概要調査事業	土地改良施設協議請求		
43	久保谷地区	基盤整備調査計画事業	調査計画事業		
44	福田迫地区	元気な地域づくり交付金事業	調査計画事業		
45	室原加倉地区	土地改良総合整備事業	調査計画		
46	請戸川地区	国営造成施設水利権更新事業	現況堰・溜池調査		

資源は皆さんの大切な財産から生まれています。土地改良区の組織を挙げて効率よい業務推進に努めてまいります。



賦課金 について

土地改良区の賦課金は、農業用・排水を利用する現況田・地目田を受益地として賦課発行をしますので、期限内の納入をよろしくお願い致します。
(平成 19 年 3 月 27 日総代会議決)

1. 運営賦課金

賦課期日：7 月 2 日 徴収期日：7 月 31 日 (単位：円)

施設	賦課金総額	対象面積 (ha)	10a 当たり賦課金
経常賦課金	39,741,000	3,533	1,000
		881	500
大柿ダム	31,644,000	A 地区 2,864	950
		B 地区 628	700
		C 地区 41	100
基幹施設	19,067,000	A 地区 2,864	600
		B 地区 628	300
合計	90,452,000		

2. 維持管理賦課金

賦課期日：7 月 2 日 徴収期日：7 月 31 日 (単位：円)

施設	賦課金総額	対象面積 (㎡)	10a 当たり賦課金
小高江	176,000	1,076,359	164
吉名頭首工	157,000	458,359	344
合計	333,000		

4. 事業賦課金

賦課期日：11 月 1 日 徴収期日：11 月 30 日 (単位：円)

施設	賦課金総額	対象面積 (㎡)	10a 当たり賦課金
桃内	19,703,000	2,155,209	9,143
大井塚原	15,303,000	1,435,627	10,659
百間沢	103,000	132,223	700
八竜内	1,963,000	141,993	13,825
津島	1,006,000	羽附 103,826	7,420
		南上 53,642	2,922
		下津島 23,331	2,610
		沼和久 66,034	280
		用水路工 214,716	6,130
両竹	1,160,000	1,109,157	1,040
合計	40,553,000		

3. 償還賦課金

金融機関の徴収手数料 52 円をご負担頂いております。

賦課期日：11 月 1 日 徴収期日：11 月 30 日 (単位：円)

施設	賦課金総額	対象面積 (㎡)	10a 当たり賦課金
下耳谷	892,000	53,977	16,526
中村迫	442,000	26,750	16,505
池ノ沢	1,839,000	84,672	15,300
南鳩原	1,863,000	客土 5,523	43
		水路 195,112	9,360
		暗渠 334	50
柏木迫	444,000	区画 20,232	20,393
		暗渠 31,861	986
小高瀬	170,000	24,998	6,772
室原	1,375,000	区画 91,230	15,607
		水路 109,172	2,786
苅宿	742,000	水路 387,566	1,629
		客土 20,679	5,385
上川原	2,571,000	125,706	20,452
井手	1,375,000	99,751	13,791
立野	7,456,000	開水路・用排 343,371	1,900
		パイプライン 1,526,776	3,694
		開水路・50% 45,569	955
		開水路・25% 66,600	477
		区画・整備 51,906	3,388
		区画・畦畔 279,559	1,538
		暗渠排水 16,672	1,000
		客土 7,256	1,546
新山(山田)	994,000	区画・整備 44,354	10,243
新山(山田)	994,000		14,441
新山(松迫)	896,000		15,629
松迫	1,111,000		27,249
渋川	3,027,000		15,897
石熊山田	6,202,000		22,489
双葉東部	5,593,000		11,377
合計	36,992,000		

こんな時

土地改良区へ必ず届けましょ

異動の届け出がなければ賦課金は、いつまでもそのまま賦課されますので、注意下さい。

1. 組合員資格得喪通知

- (1) 生前一括贈与をする場合
- (2) 農業者年金 (経営移譲による) を受給する場合
- (3) 組合員が死亡した場合
- (4) 売買・賃借権・利用権等で資格が移った場合

2. 賦課金の口座振替

- (1) 口座番号を変更・解約した場合

3. 農地転用、地区除外

当土地改良区の地区内にある農地 (田) を宅地、道路等の目的に転用する場合は、農業委員会に申請する前に、転用組合員と転用関係者の連名で「農地転用等の通知書」と「地区除外申請書」を提出して下さい。

各届出用紙は、土地改良区にあります。
(または、ホームページの申請書ダウンロードを利用ください。) 手続き等、不明な点がありましたら当土地改良区へ。電話でも結構です
のでお気軽にご相談下さい。

4. 施設等の他目的使用

～3に伴う諸費用～ (1,000㎡あたり)
<地区除外決済金の基準> A地区 65,000円
B地区 54,000円
C地区 36,000円
D地区 34,000円
詳細は、事務局で計算致します。

(無断で使用することは禁じられています)

目的以外に使用するときは当土地改良区の手続きを必要とします。(生活雑排水を水路に放流するとき。水路に橋をかける場合など)

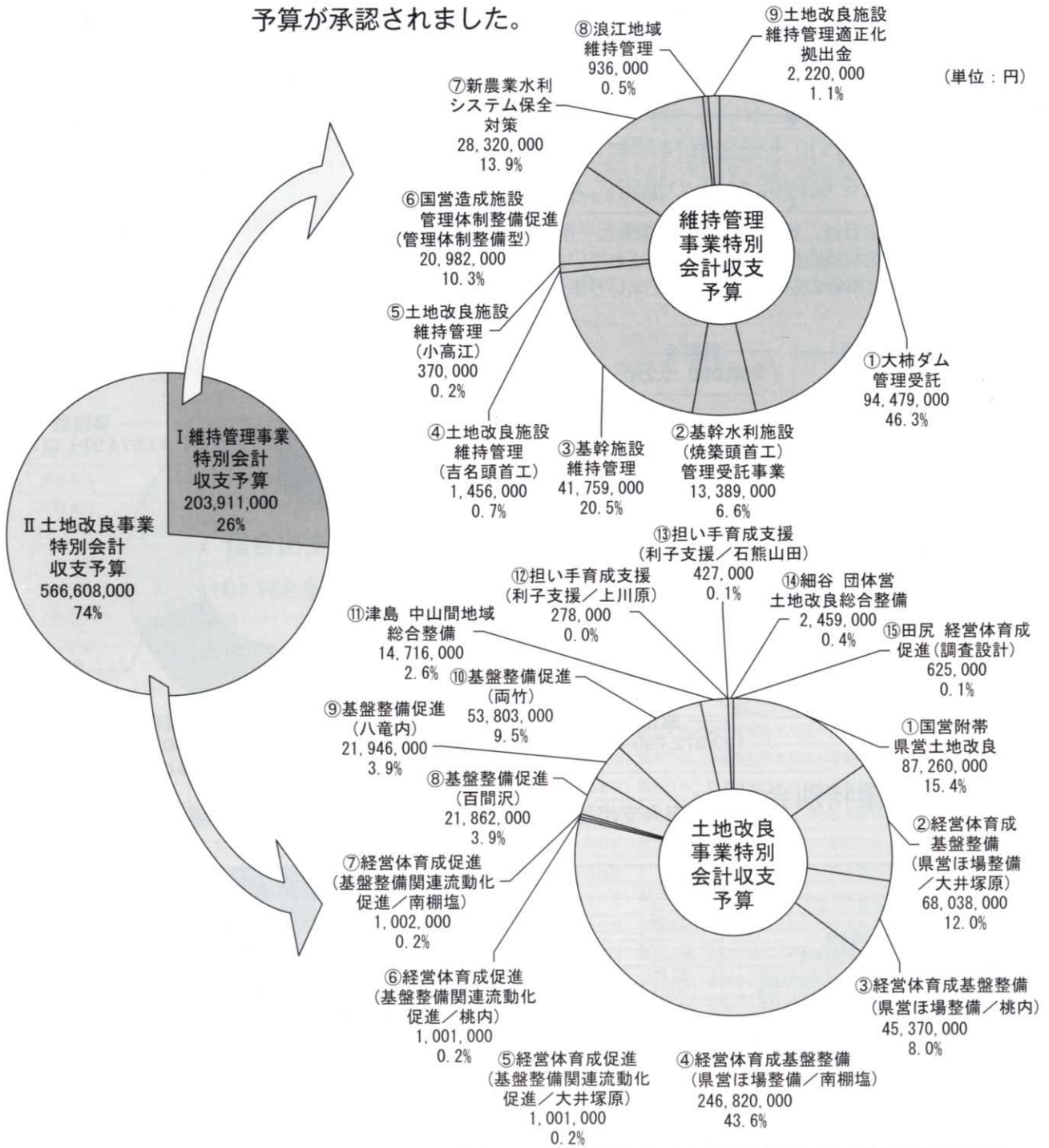
<手数料の種類と金額>

- (1) 地区除外申請手数料 (意見交付・図上照合を含む) 1件 2,000円
- (2) 地区除外現地調査手数料 1件 3,000円
- (3) 土地改良施設財産等他目的使用同意手数料 1件 30,000円
- (4) 土地改良施設財産等他目的使用に係る現地調査手数料 1件 3,000円
- (5) 公簿・区分書の謄 (抄) 本、その他諸証明交付手数料 1件 200円

平成 18 年度 事業計画

平成 18 年度の予算が確定

平成 19 年 3 月 27 日開催の通常総代会において、年度内最終補正
予算が承認されました。



立野サイホン ゴミスクリーン清掃



堤ノ上分水工 ゴミフィルター清掃

平成 17 年度 一般会計 152,937,131 円の決算報告

平成 18 年 10 月 30 日開催の平成 18 年度臨時総代会において、一般会計・特別会計の決算が審議され、次の通り承認されました。

●財務状況の公表●

平成 17 年度請戸川土地改良区一般会計収入支出、並びに財務の状況を規約第 44 条の規定により公表します。

平成 17 年度一般会計は、組合員さんの賦課金と一市二町（南相馬市・浪江町・双葉町）の大切な補助金等によって構成されています。

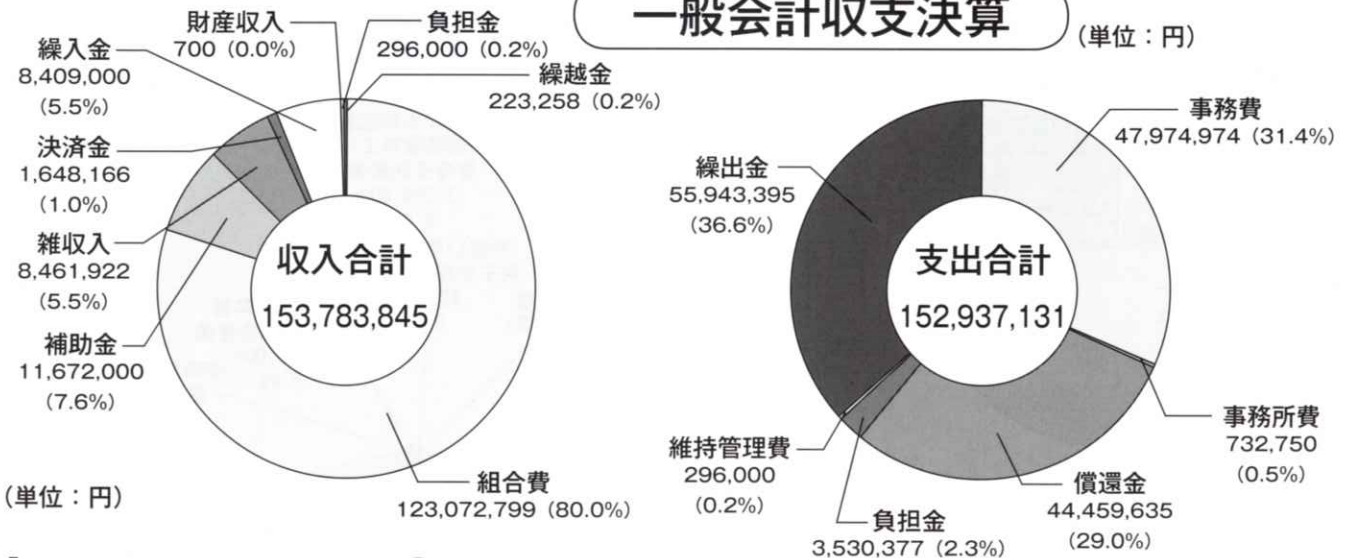
財政の綿密な確認と事務の効率運営を図ってまいりました。



パイプライン施設点検
(泉沢・女場・角部内地域)

一般会計収支決算

(単位：円)



【維持管理事業特別会計】

収入支出差引残額は、平成 18 年度特別会計に繰越を致しました。

収入の部

(単位：円)

会計区分/項目	受託金	補助金	適正化事業交付金	その他	計
大柵ダム管理受託事業	69,446,000	0	0	31,543,668	100,989,668
基幹水利施設(焼築頭首工)管理受託事業	7,730,000	0	0	4,887,577	12,617,577
基幹施設維持管理事業	392,550	0	0	7,830,466	8,223,016
小高江地区土地改良施設維持管理事業	0	0	0	311,236	311,236
吉名頭首工地区土地改良施設維持管理事業	560,000	0	0	460,852	1,020,852
吉名頭首工地区土地改良施設維持管理適正化事業	862,400	0	6,930,000	424,238	8,216,638
室原頭首工地区土地改良施設維持管理適正化事業	396,800	0	5,760,000	864,000	7,020,800
胡宿頭首工地区土地改良施設維持管理適正化事業	328,600	0	4,770,000	715,500	5,814,100
小野田用水路地区土地改良施設維持管理適正化事業	248,000	0	3,600,000	540,000	4,388,000
谷津田排水路地区土地改良施設維持管理適正化事業	847,100	0	3,870,000	145	4,717,245
国営造成施設管理体制整備促進事業「管理体制整備型」	0	8,260,000	0	13,030,688	21,290,688
新農業水利システム保全対策事業	0	12,605,000	0	504,002	13,109,002
浪江地区維持管理事業	0	0	0	785,680	785,680
土地改良施設維持管理適正化事業拠出金	0	1,135,455	0	1,059,355	2,194,810
収入合計	80,811,450	22,000,455	24,930,000	62,957,407	190,699,312



決算監査

支出の部

(単位：円)

会計区分/項目	管理費	整備補修費	償還金	分担金/負担金	その他	合計
大柵ダム管理受託事業	34,149,828	41,637,750	0	22,918,000	500,000	99,205,578
基幹水利施設(焼築頭首工)管理受託事業	8,546,280	1,139,250	0	0	0	9,685,530
基幹施設維持管理事業	1,803,586	0	0	1,960,593	1,553,414	5,317,593
小高江地区土地改良施設維持管理事業	128,397	0	0	0	0	128,397
吉名頭首工地区土地改良施設維持管理事業	277,809	739,200	0	0	0	1,017,009
吉名頭首工地区土地改良施設維持管理適正化事業	0	7,700,000	0	515,900	0	8,215,900
室原頭首工地区土地改良施設維持管理適正化事業	0	6,400,000	0	428,800	192,000	7,020,800
胡宿頭首工地区土地改良施設維持管理適正化事業	0	5,300,000	0	355,100	159,000	5,814,100
小野田用水路地区土地改良施設維持管理適正化事業	0	4,000,000	0	268,000	120,000	4,388,000
谷津田排水路地区土地改良施設維持管理適正化事業	129,145	4,300,000	0	288,100	0	4,717,245
国営造成施設管理体制整備促進事業「管理体制整備型」	16,085,084	4,972,343	0	0	0	21,057,427
新農業水利システム保全対策事業	3,256,065	9,849,000	0	0	0	13,105,065
浪江地区維持管理事業	0	0	0	0	0	0
土地改良施設維持管理適正化事業拠出金	0	0	0	1,909,600	0	1,909,600
支出合計	64,376,194	86,037,543	0	28,644,093	2,524,414	181,582,244



理事会

平成 17 年度
特別会計

582,555,350 円の決算報告



集団転作地（大豆）調査
（大井塚原地区）



集落営農説明会（桃内地区）



新整地された水田に補植苗で
よろこびを感じる（津島地区）

地区面積
4,416ha
組合員数
4,409人



工事後の土地評価業務
（南棚塩地区）

【土地改良事業特別会計】

収入の部

(単位：円)

会計区分/項目	賦課金	補助金/受託金	借入金	その他	計
国営附帯県営土地改良事業	0	85,098,761	0	1,639	85,100,400
大井塚原地区経営体育成基盤整備事業	10,284,615	1,846,950	32,467,653	26,269,330	70,868,548
桃内地区経営体育成基盤整備事業	15,691,795	2,570,874	24,249,026	2,154,002	44,665,697
南棚塩地区経営体育成基盤整備事業	0	0	78,977,341	67,167,062	146,144,403
双葉東部地区経営体育成基盤整備事業	5,580,996	5,214,300	8,200,000	1,099,716	20,095,012
大井塚原地区経営体育成促進事業	0	1,000,000	0	827	1,000,827
桃内地区経営体育成促進事業	0	1,000,000	0	956	1,000,956
南棚塩地区経営体育成促進事業	0	1,000,000	0	725	1,000,725
双葉東部地区経営体育成促進事業	0	750,000	0	989	750,989
百間沢地区基盤整備促進事業	92,547	29,444,000	0	488,665	30,025,212
八竜内地区基盤整備促進事業	1,338,411	15,255,000	5,103,000	7,877,093	29,573,504
両竹地区基盤整備促進事業	1,150,360	14,854,000	0	2,867,442	18,871,802
津島地区中山間地域総合整備事業	730,412	1,283,640	2,620,000	3,615,806	8,249,858
上川原地区担い手育成支援事業	0	331,000	0	739	331,739
石熊山田地区担い手育成支援事業	0	646,000	0	1,502	647,502
細谷地区団体営土地改良総合整備事業	0	0	0	2,457,867	2,457,867
田尻地区経営体育成基盤整備事業（調査設計事業）	0	0	0	633,510	633,510
小高東部地区（非補助）用地・調査計画事業	0	2,170,000	0	525,250	2,695,250
小高東部地区用農業農村整備事業（単農農村整備事業）	0	5,377,000	0	97,000	5,474,000
収入合計	34,869,136	167,841,525	151,617,020	115,260,120	469,587,801

支出の部

(単位：円)

会計区分/項目	事業費	分担金負担金	事務費	借入金償還金	その他	計
国営附帯県営土地改良事業	0	0	0	85,098,761	0	85,098,761
大井塚原地区経営体育成基盤整備事業	1,846,950	32,672,953	2,716,474	10,669,779	15,669,000	63,575,156
桃内地区経営体育成基盤整備事業	1,184,400	24,453,826	3,126,783	13,614,552	1,386,474	43,766,035
南棚塩地区経営体育成基盤整備事業	0	79,179,841	8,600,882	0	12,370,000	100,150,723
双葉東部地区経営体育成基盤整備事業	5,214,300	8,331,600	126,470	5,028,603	0	18,700,973
大井塚原地区経営体育成促進事業	1,000,000	0	52	0	0	1,000,052
桃内地区経営体育成促進事業	1,000,000	0	0	0	0	1,000,000
南棚塩地区経営体育成促進事業	1,000,000	0	0	0	0	1,000,000
双葉東部地区経営体育成促進事業	750,000	0	989	0	0	750,989
百間沢地区基盤整備促進事業	28,500,000	71,200	292,000	0	581,115	29,444,315
八竜内地区基盤整備促進事業	20,000,000	50,000	206,000	1,349,653	3,471,250	25,076,903
両竹地区基盤整備促進事業	15,000,000	37,500	154,000	0	544,709	15,736,209
津島地区中山間地域総合整備事業	1,102,500	3,279,407	178,840	413,679	1,553,096	6,527,522
上川原地区担い手育成支援事業	30,000	0	0	301,000	0	331,000
石熊山田地区担い手育成支援事業	0	0	0	646,000	0	646,000
細谷地区団体営土地改良総合整備事業	0	0	0	0	0	0
田尻地区経営体育成基盤整備事業（調査設計事業）	0	0	8,788	0	0	8,788
小高東部地区（非補助）用地・調査計画事業	2,415,000	0	278,250	0	0	2,693,250
小高東部地区用農業農村整備事業（単農農村整備事業）	5,377,000	3,400	86,030	0	0	5,466,430
支出合計	84,420,150	148,079,727	15,775,558	117,122,027	35,575,644	400,973,106

◆国営土地改良事業地区調査「新請戸川地区」の概要

事業完了後の営農形態の変化に伴う水利用計画の見直しが必要とされる中で、パイプラインの漏水事故等が多発しており、施設の機能回復が望まれています。

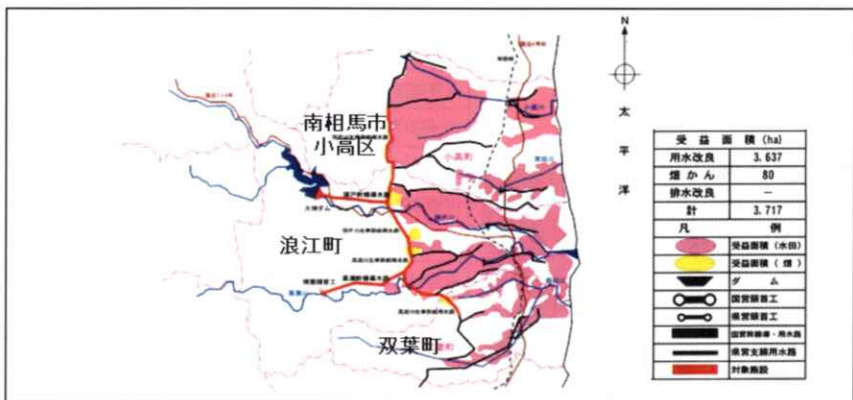
このため、各施設の維持管理の軽減対策を図り、農業経営の安定化を目指すものです。調査機関は、東北農政局阿武隈土地改良調査管理事務所が実施致しております。

●新請戸川地区

【調査期間:平成 18 年度～ 20 年度(予定)】

●想定される主要工事の概要(予定)

- ・大柿ダム改修 (1 式)
- ・幹線用水路改修 (1 式)
- ・焼築頭首工改修 (1 式)
- ・水管理施設改修 (1 式)



あじさいの植栽行



6月13日(水)に、小高区
区長会のご協力により育
成して頂いていたあじさい
の苗 350 本を、ダム所長
・役職員でダム地内に植
栽致しました。

当日は 30℃ 近くの猛暑となり、滝の如く汗まみれにな
りながらの作業でした。

3 年前の 700 本と併せると 1,050 本となります。

これからの成長が楽しみです。

《お知らせ》

4月1日より事務執行体制が一部変わりました。

- ・管理課長兼総務係長 (業務課維持管理係長)
原 田 良 一
- ・管理課会計係長 (管理課総務会計係長)
天 野 真 由 美
- ・業務課長兼維持管理係長 (業務課長)
佐 々 木 茂 夫

以上

◆国営請戸川地区の施設の現状

国営事業で整備された農業水利施設は、ダム管理施設等が老朽化により更新時期となっているとともに、幹線用水路の漏水事故の多発や頭首工の上流側に土砂が溜まり取水障害が発生しており、施設の機能回復が必要となっています。



大柿ダム全景



用水管理施設 (ダム操作卓)



焼築頭首工全景



焼築頭首工 堆砂状況



幹線用水路 漏水地点
掘削状況 (PC 管)



幹線用水路 漏水箇所接写